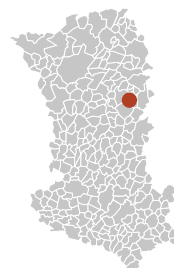




Centre-bourg et cheminement

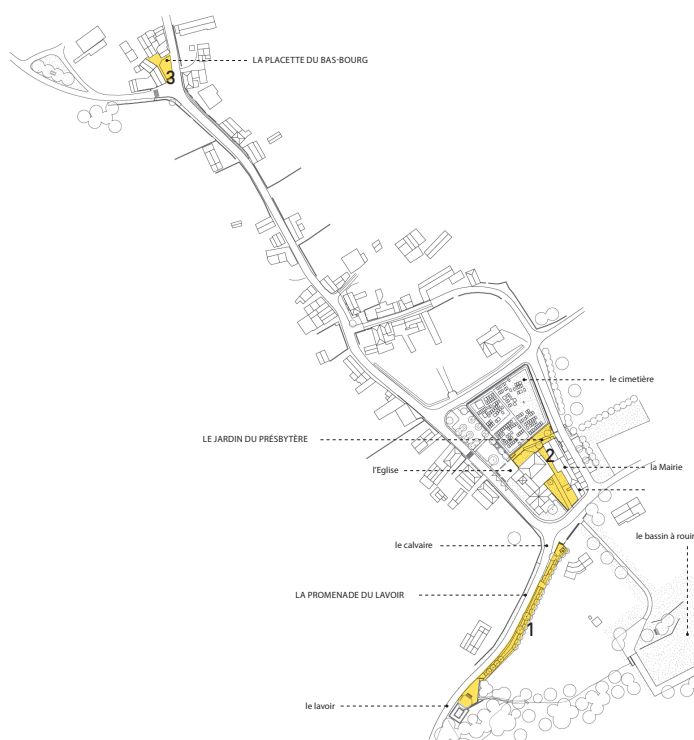
Lhoumois (79)



Une réflexion globale sur le centre bourg permettant des interventions douces et de qualité, soignant l'image rurale de la commune.

Quelques mots sur le programme

En 2015, la commune de Lhoumois décide de lancer une réflexion concernant l'embellissement de son bourg et de son patrimoine. Le bureau d'études « Lalu » mène alors une étude globale, sous forme de plan-guide, sur l'ensemble du bourg. L'aménagement est ensuite réalisé sur trois espaces : l'entrée du bourg avec une promenade vers le lavoir (1), le jardin du Presbytère et les abords de l'église (2), et la placette du bas-bourg (3).



Localisation des sites d'intervention - Crédit document - Lalu

Mémento

- Maître d'ouvrage : commune de Lhoumois, 153 hab. (INSEE, 2016)
- Concepteurs : Lalu - La forme et L'usage (Léa Hommage et Mathieu Delmas, paysagistes-concepteurs)
- Années de réalisation : 2017-2019
- Coût des travaux : 135 000 euros
- Surface : 3 500 m² (soit 39 euros/m²)

Les + du projet

- Respect du site
- Présence de surfaces végétalisées
- Existence d'ambiances variées
- Soin apporté aux détails
- Matériaux naturels / locaux
- Budget maîtrisé
- Interventions ciblées

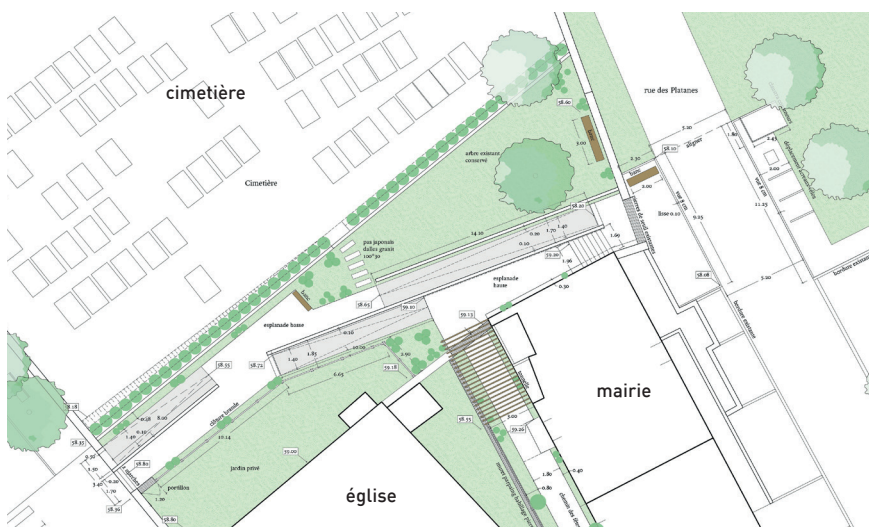
« L'investissement d'un entre-deux »

« Nous avons proposé d'investir un entre-deux, le jardin du Presbytère, jusque là dévolu aux logements locatifs de la commune, pour créer un nouvel espace public entre la mairie et l'église et ainsi conforter la polarité du centre bourg. Cette action simple permet, entre autres, d'associer un espace extérieur confortable à la salle des fêtes et de mutualiser les places de stationnement de l'église et de la mairie. » (Léa Hommage, paysagiste concepteur du projet)

Des matériaux simples et pérennes

La pierre, le bois, le béton agrégat clair et le stabilisé utilisés dans cet aménagement offrent à la fois une image contemporaine au projet tout en faisant écho à des matériaux locaux et durables.

La végétalisation est importante et permet une infiltration directe des eaux pluviales. Le cheminement piéton est lui aussi perméable.



Plan d'aménagement du jardin du presbytère - Crédits document - Lalou



Abords de la mairie et accès au jardin du presbytère - Crédit photo - CAUE 79



Pour aller plus loin

- L'ensemble des fiches sont téléchargeables sur le site du CAUE79 : caue79.fr
- Les conseillers du CAUE79 sont à votre écoute pour vous conseiller et vous accompagner dans la réalisation de vos projets. Pour faire appel au CAUE : par mail à caue@caue79.fr ou par téléphone au 05 49 28 06 28